



waterschap
**Hollandse
Delta**

JAN GELUK

**DIJKGRAAF WATERSCHAP
HOLLANDSE DELTA**

**LID DAGELIJKS BESTUUR
UNIE VAN WATERSCHAPPEN**

**WAT LIGT ER IN
HET WATER?**



waterschap
**Hollandse
Delta**



**DUIZEND
BOMMEN EN
GRANATEN!**

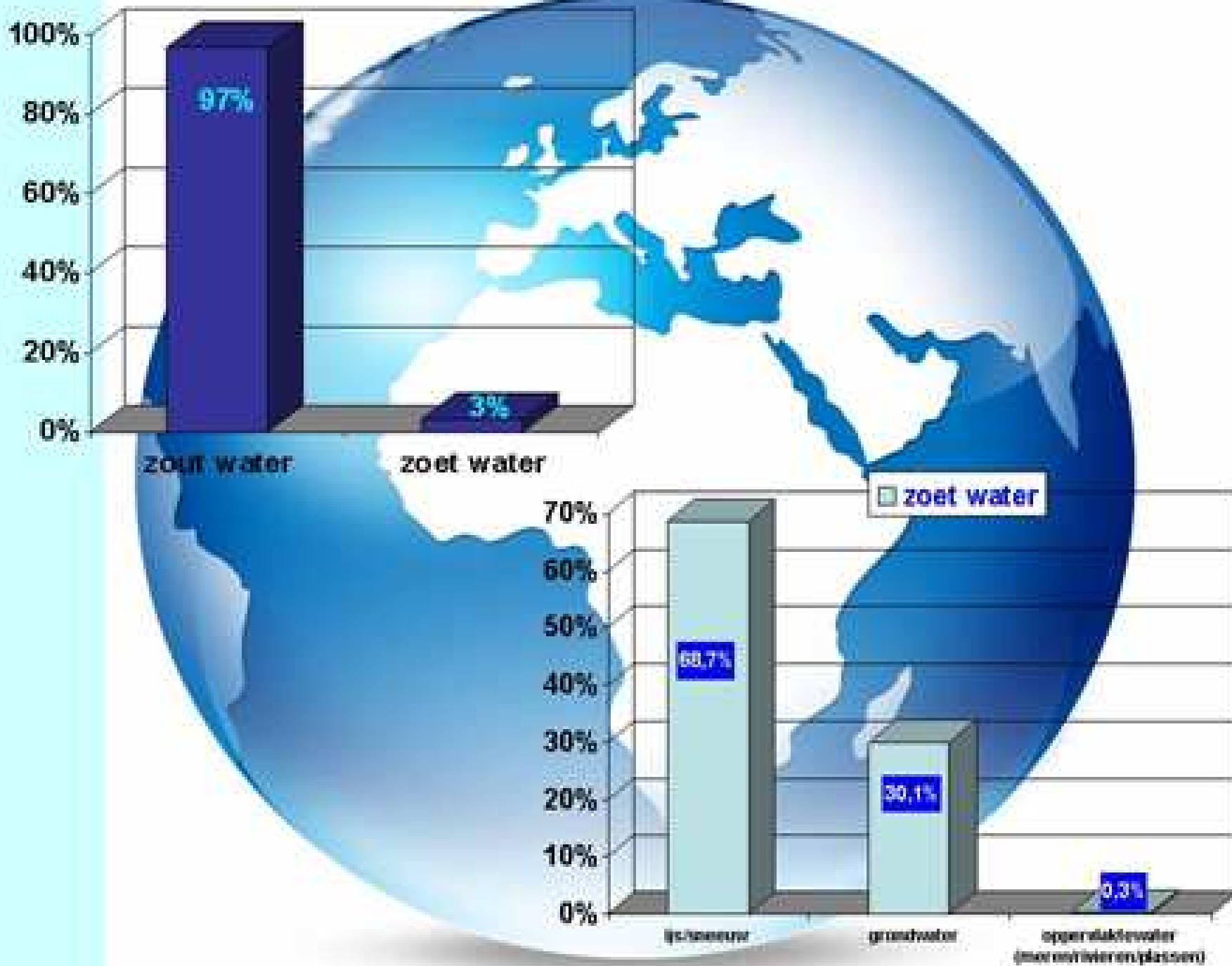



Inhoud presentatie



waterschap
Hollandse
Delta

- **Waterschappen in Nederland**
- **Belang waterschappen bij opruimen conventionele explosieven**
- **Ervaringen waterschappen bij conventionele explosieven**
- **Vragen**





De taken van het waterschap



waterschap
Hollandse
Delta

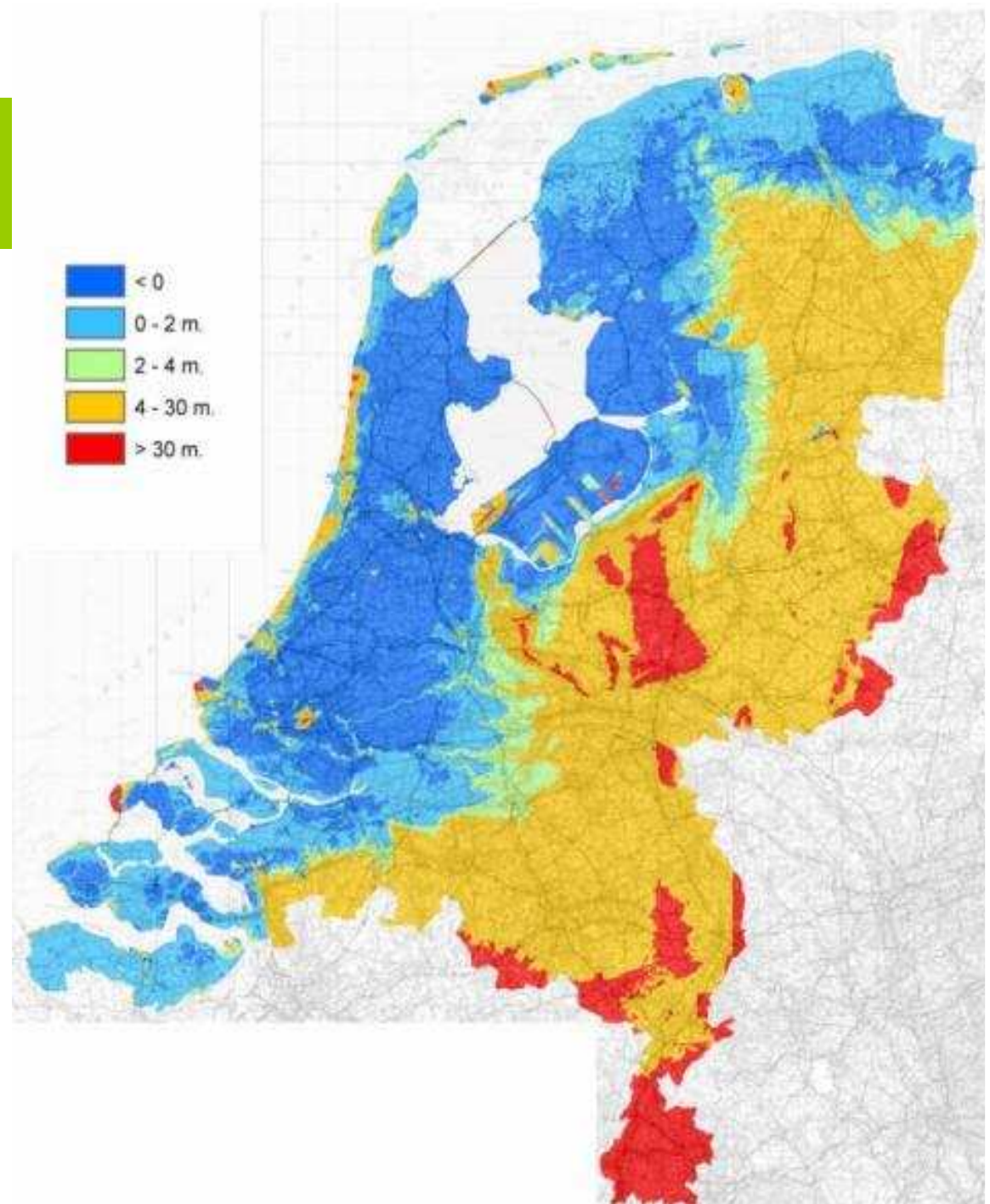
- **Watersysteem**
- **Kwaliteit oppervlaktewater**
- **Waterkeringen**
- **Zuiveren van afvalwater**
- **Wegen/fietspaden / vaarwegen**
- **Vergunningverlening en handhaving**





waterschap
**Hollandse
Delta**

**zonder
waterkeringen**

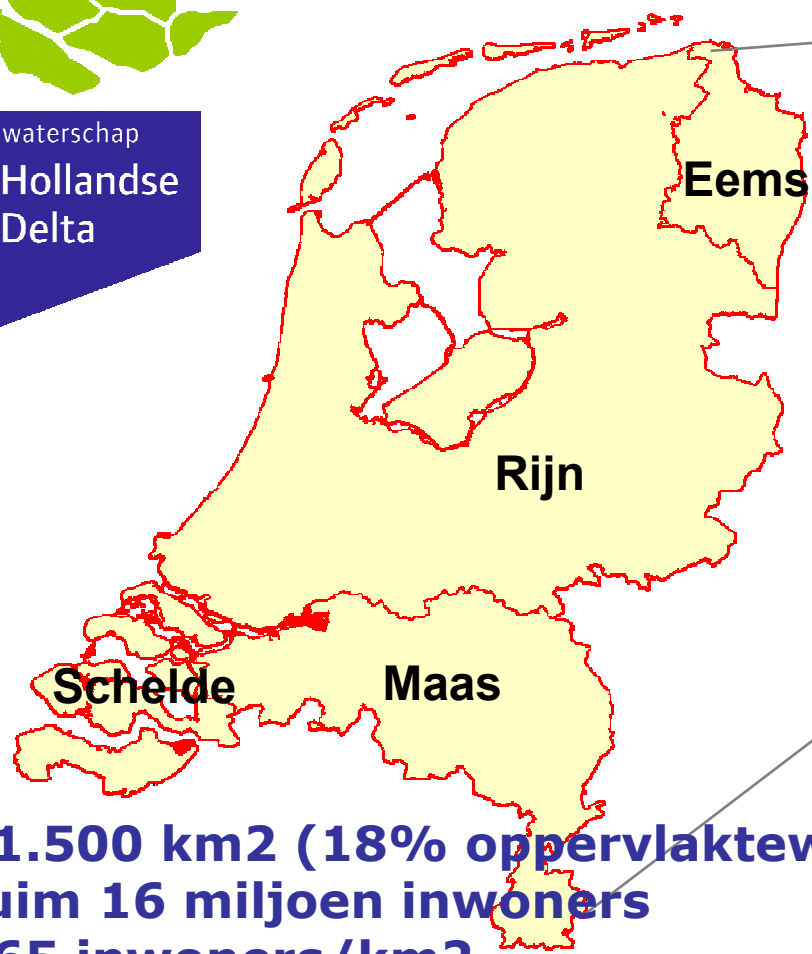




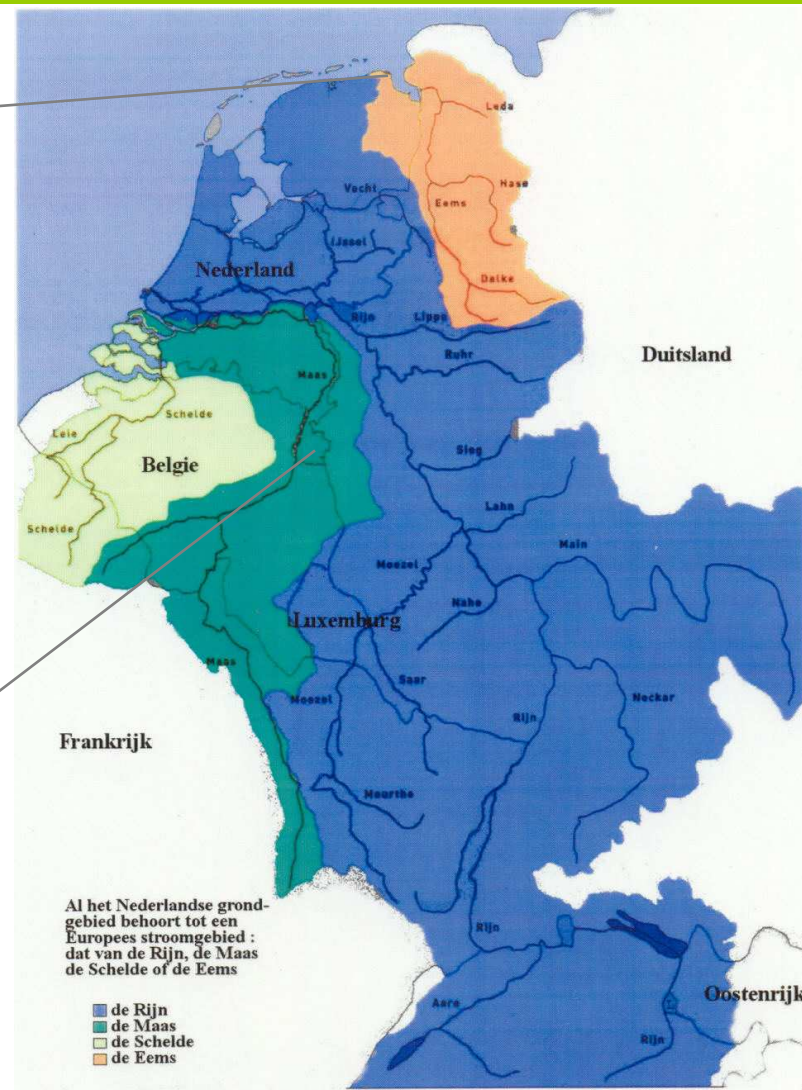
Stroomgebieden



waterschap
**Hollandse
Delta**



41.500 km² (18% oppervlaktewater)
ruim 16 miljoen inwoners
465 inwoners/km²





waterschap
**Hollandse
Delta**

Waterschappen in Nederland

Waterschapskaart van Nederland

(per 1 januari 2005)

Unie
van Waterschappen

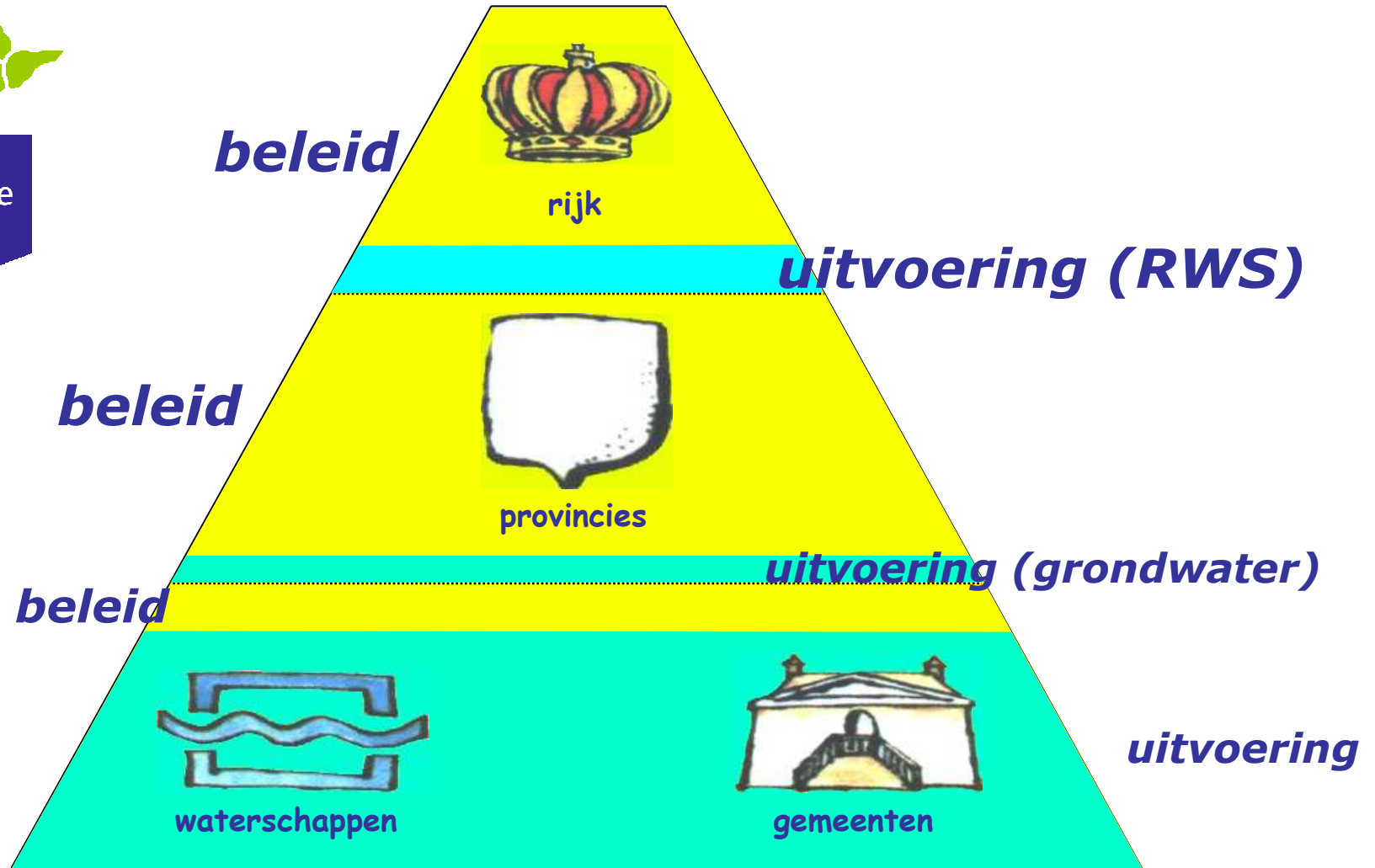
Zie voor actuele adresgegevens de websites van Unie van Waterschappen:
www.uwv.nl en www.waterschappen.nl



Plaats van het waterschap als onderdeel van het openbaar bestuur



waterschap
Hollandse
Delta



Enkele landelijke gegevens



waterschap
Hollandse
Delta

- **Jaarlijkse overheidsuitgaven voor water: ca. 5 miljard euro**
- **waarvan ruim 2 miljard door de waterschappen**
 - **Waterkeringen** **140 miljoen**
 - **Waterkwaliteit** **613 miljoen**
 - **Wegen en waterwegen** **56 miljoen**
 - **Waterbeheer** **1.258 miljoen**
(80% aan zuiveren)

Belang waterschappen als grondgebruiker



waterschap
Hollandse
Delta

→ **Graaf- en bagger-
werkzaamheden**



→ **Vooronderzoek**





HOE HANDELEN WATERSCHAPPEN



waterschap
Hollandse
Delta

BEVEILIGD BAGGEREN

- bij vermoeden explosieven

Bij detectie explosieven:

- onmiddellijk inschakelen betrokken instanties



Ervaringen waterschappen



waterschap
**Hollandse
Delta**



**2004
Explosieven
waterbodem
Puttershoek**



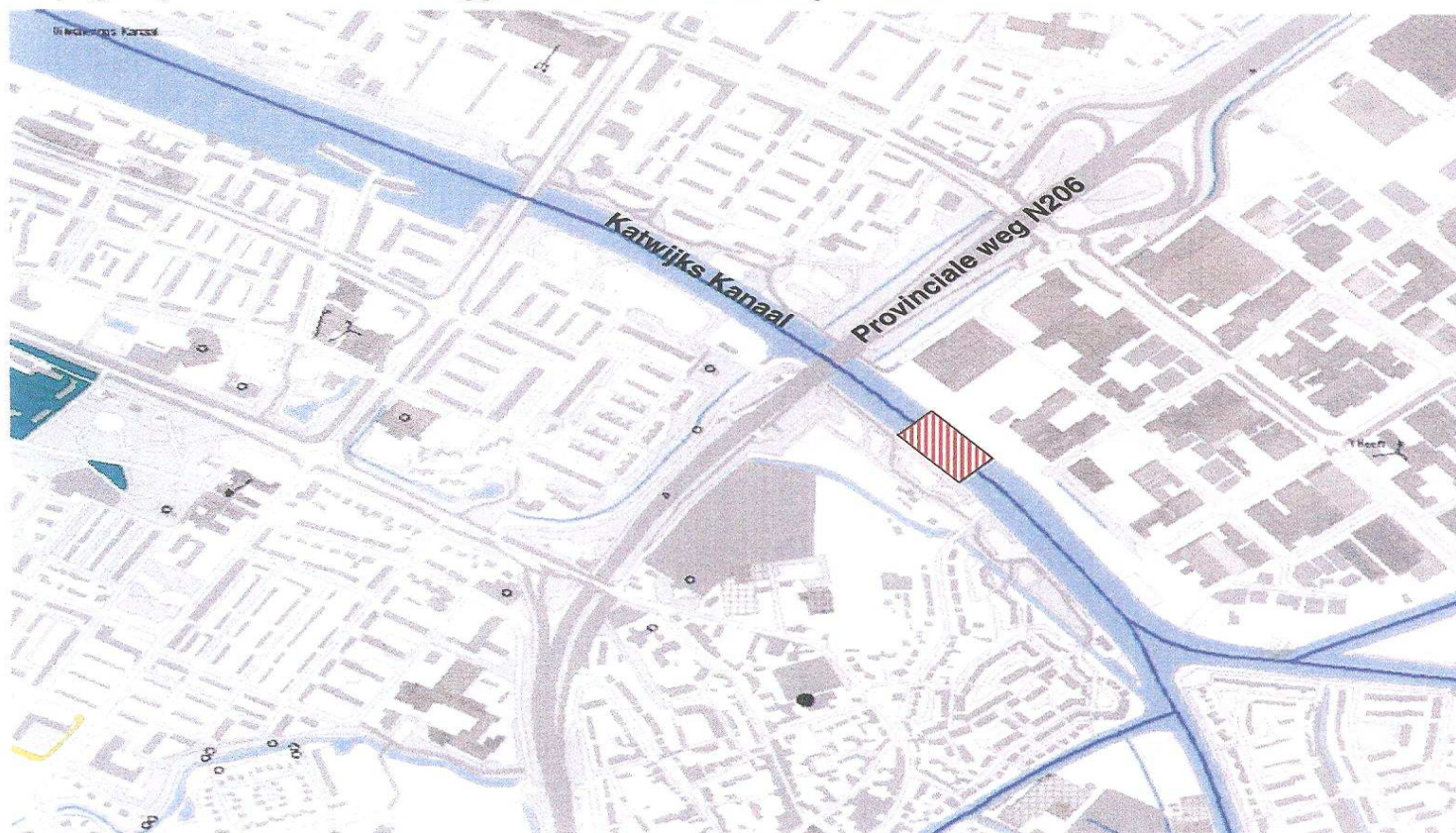
Ervaringen waterschappen



2007 Katwijk Katswijk

waterschap
**Hollandse
Delta**

Bijlage bij memo meerwerk baggeren conventionele explosieven



 Van conventionele explosieven
verdacht traject



Ervaringen waterschappen



2007 Oudelandstedijk Oude-Tonge

waterschap
**Hollandse
Delta**



Ervaringen waterschappen

Monument naar aanleiding van vondst

Onrust boven Den Bommel

Eerste luitenant Robert E. Stover maakt deel uit van het 62ste Flight Squadron van de 56ste Fighter Group, een onderdeel van de Amerikaanse luchtmacht op het Engelse vliegveld Halesworth. Samen met negen andere squadrons P-47's begeleiden ze de terugtocht van B-17-bommenwerpers uit Duitsland. Boven Nederland openen zo'n 100 à 150 Duitse Messerschmitt 109's en Focke-Wulf 190's de aanval. Tijdens het luchtgevecht verlaat Stover zijn toestel, de Republic P-47C Thunderbolt. Hij sneuvelt, omdat zijn parachute niet opengaat.

Robert E. Stover

Robert E. Stover uit Pittsburg blijft na de scheiding van zijn ouders als enig kind bij zijn moeder wonen. Tijdens Roberts verassing is zij ernstig ziek. Daarom wil zijn vader het nieuws pas vertellen als ze is overleden. Zover komt het niet. Marie Brown Stover overlijdt op 43-jarige leeftijd. Zij heeft zooud geweten wat haar zoon is

overkomen. Op maandag 2 augustus 1943 krijgt Robert E. Stover om 10.30 uur een bevelings met volledige militaire eer op de algemeen beoefenaars van Den Bommel. Na de oorlog is hij teruggevoerd op de Ardennes Cemetery in België, plot 8, rij 48, graf 21.

Wist je dat?

In 2007 graaft waterschap Noorder Delta hier een waterplas. In de grond vinden ze de restanten van het vliegtuig van eerste luitenant Robert E. Stover. De Koninklijke Luchtmacht en de gemeente Dordrecht hebben de wrakstukken geborgen. Op de plaats van de crash staat nu een monument ter nagedachtenis aan Stover en zijn bijdrage aan de strijd voor de vrede.

Thunderbolt P-47C

In de ochtend van 30 juli 1943 vliegt een groep P-47-jachtbommenwerpers over Den Bommel. Een toestel start naar bij de Oudalandschijk in Duin-Tonge. De piloot wordt gevonden in een suikerbietenveld, 150 meter ten westen van de Molendijk bij Den Bommel.

waterschap
Hollandse
Delta

Het monument is mede mogelijk gemaakt door:

Leefbaar land, leefbaar water
Hollandse Delta werkt voor u aan veilig en leefbaar land en water

= CAVE TONITRUM =
HET ROBERT E. STOVER

Het monument is mede mogelijk gemaakt door:
Wierboon
Leemans
Bostelakke

Meer informatie:
Telefoon 020 200 005 / 060 100 100
www.wierboon.nl



Ervaringen waterschappen



waterschap
Hollandse
Delta

2009 juni Vlissingen graafwerkzaamheden kustversterking





AANBEVELINGEN



waterschap
Hollandse
Delta

- **Bewustwording**
- **Alle grondgebruikers**
- **Gemeenten**
- **Unie van Waterschappen**



V R A G E N



waterschap
**Hollandse
Delta**

